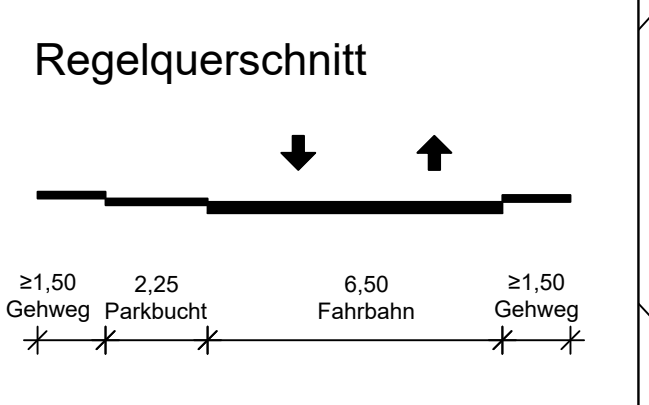
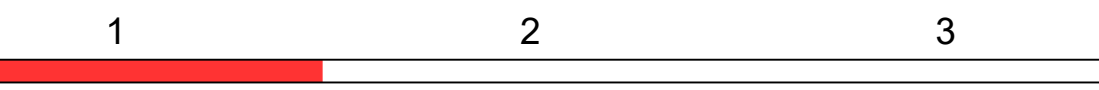


LANDKREIS FÜRTH  
GEMEINDE CADOLZBURG  
Gemarkung Cadolzburg




**ZEICHENERKLÄRUNG**  
Kostenteilungsplan

- StBA Nürnberg
- Markt Cadolzburg
- Gemeindewerke Cadolzburg
- StBA Nürnberg / Gemeindewerke Cadolzburg
- Markt Cadolzburg / Gemeindewerke Cadolzburg



gezeichnet:	
geprüft:	
Projekt Nr.:	5135.012

Staatliches Bauamt Nürnberg  Zollhof 6 90443 Nürnberg  Tel.: 0911 24294-0, E-Mail: poststelle@stban bayern.de		bearbeitet: gezeichnet: geprüft: PSP Nr.: Projekt:
--	---	--

Nr.	Art der Änderung	Datum	Zeichen

**VORENTWURF**

Straßenbauverwaltung Freistaat Bayern  Staatliches Bauamt Nürnberg  Straße / Abschn.-Nr. / Station: St2409_160_0,440 bis St2409_150_0,400 PROJIS-Nr.:	Unterlage / Blatt-Nr.: 13/1  Lageplan Kostenteilung 0+000 - 0+400  Maßstab: 1:500
--	--

**St2409, Vollausbau Ortsdurchfahrt Cadolzburg**

aufgestellt: Staatliches Bauamt Nürnberg  , den _____	
--	--

**Bezugssystem Lage:** UTM32  
**Bezugssystem Höhe:** Höhe über Normalhöhen-Null (DHHN2016, Status 170)  
 © Bayerische Vermessungsverwaltung, Geobasisdaten  
 (Darstellung der Flurkarte als Eigentumsnachweis nicht geeignet)  
 © Bayerisches Landesamt für Umwelt, www.ifu.bayern.de