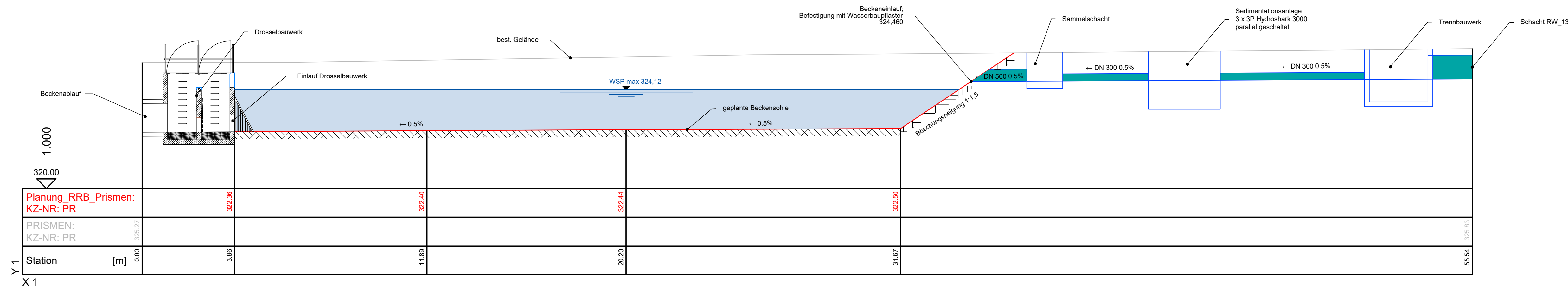
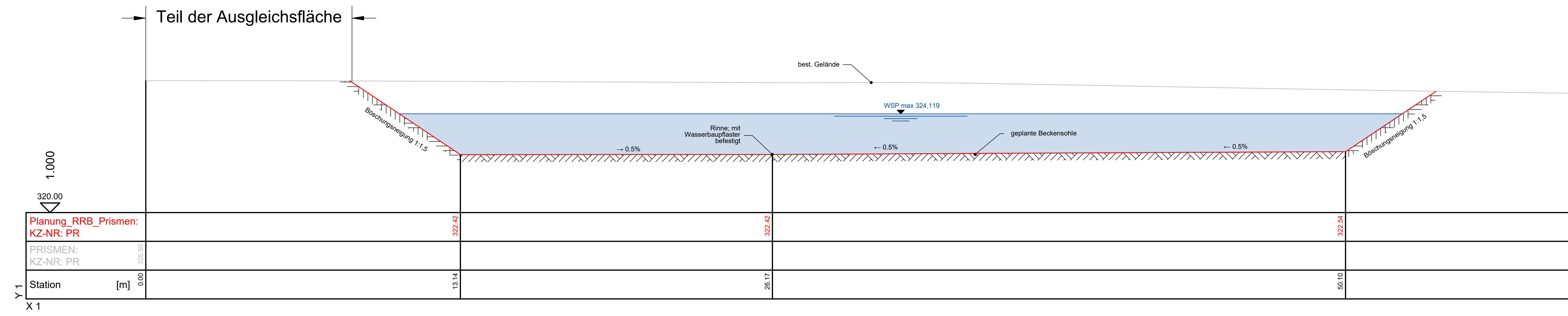


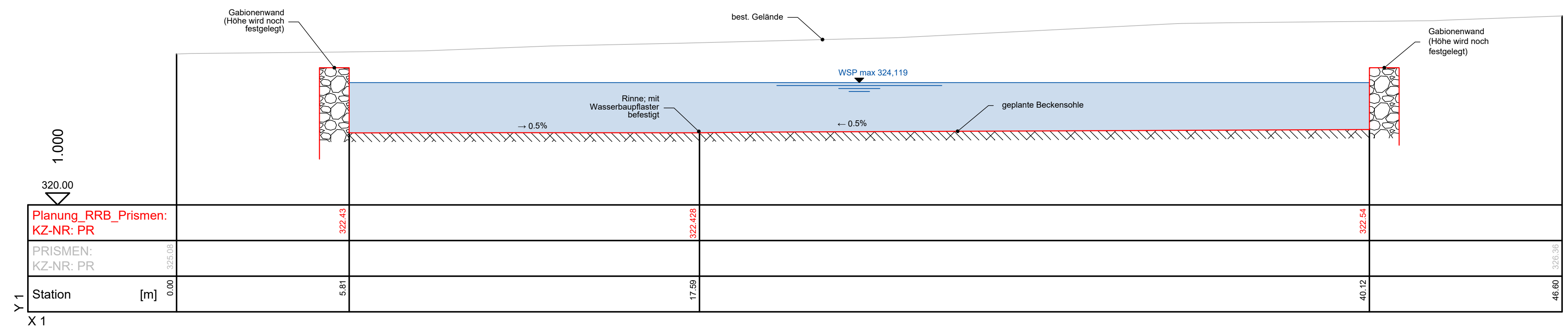
SCHNITT A-A



SCHNITT B-B



SCHNITT C-C



ZEICHENERKLÄRUNG

PLANUNG	BESTAND	
		Gelände
		Regenwasserkanal
		max. Wasserspiegel im Regenrückhaltebecken

		Tiembacherstraße 6 90556 cadolzburg fon 09103. 7198-0 fax 09103. 7198-28	
Vorhaben: Erschließung Gewerbegebiet Schwadermühle West	Proj.-Nr.: 2113	Plan-Nr.: 3.1	Anlage: 8
Vorhabensträger: Gemeindewerke Cadolzburg	GENEHMIGUNG		
Landkreis: Fürth	Maßstab: 1:100	Datum entw. Okt. 2023 gez. Okt. 2023 gepr. Okt. 2023	Name KT KT RS
Vorhabensträger:	Entwurfsverfasser: 18.12.2023		
Datum	Unterschrift	Datum	Unterschrift