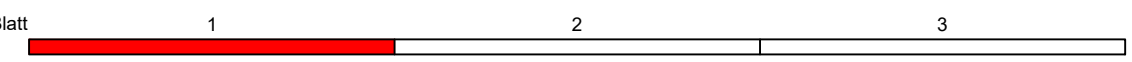


- ### Zeichenerklärung
- gepl. Fahrbahn, Asphalt
 - gepl. Gehweg
 - gepl. Grünfläche
 - best. Zufahrt / Einfahrt
 - gepl. Querneigung
 - gepl. Regenablauf
- Hk = 2100.00 m
 T = 7.70 m
 f = 1.44 m
- Angabe von Halbmesser, Tangentenlänge und Stichtmaß
- Neigungsbrechpunkt mit Angabe von Gefälle in Prozent, Länge der Gefälle- und Steigungsstrecke
- Hochpunkt / Tiefpunkt



Nr.	Art der Änderung	Datum	Name

Projektbearbeiter: INGENIEURBÜRO CHRISTOFORI UND PARTNER
 Vermessung • Planung • Bauleitung

Gewerbestraße 9
 91560 Heilsbrunn
 Tel. 09872 / 95711-0
 Fax 09872 / 95711-65
 info@christofori.de

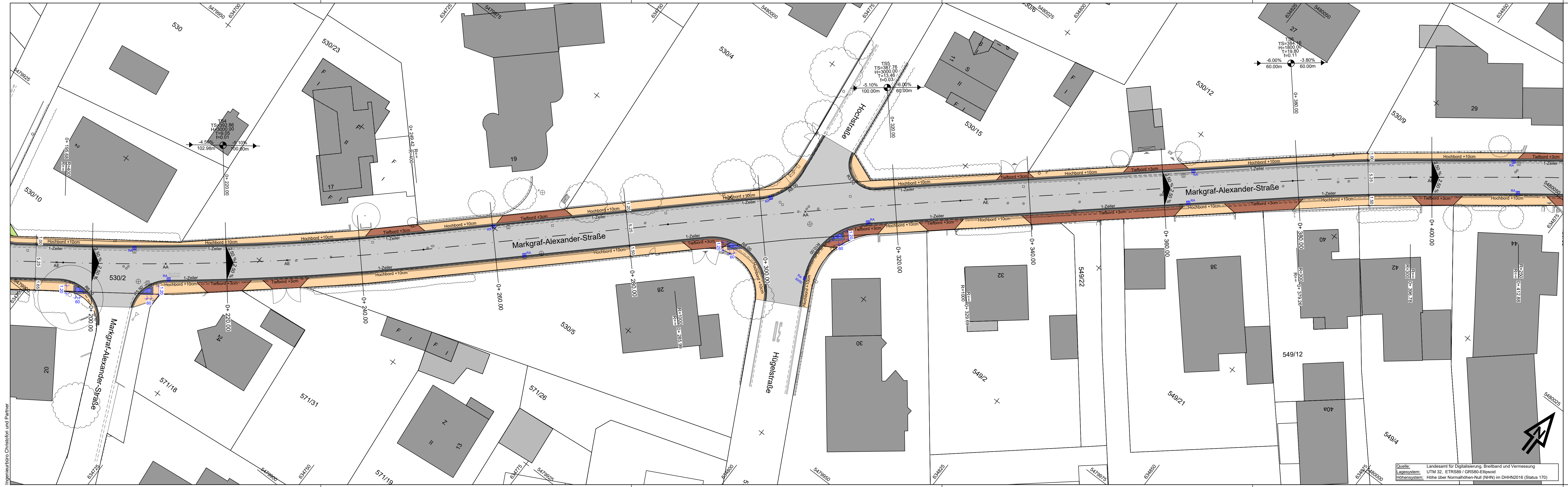
Markt Cadolzburg
 Rathausplatz 1
 90566 Cadolzburg

Unterlage 8.2
 Plan-Nr. 1

Entwurf		bearbeitet	27.05.2024	Rückert
Ausbau der Markgraf-Alexander-Straße zwischen der Wachendorfer Straße und der Brandstätterstraße von Bau-km 0+ 000.00 bis Bau-km 0+ 596.88		gezeichnet	28.05.2024	Rückert
		geprüft	29.05.2024	Christofori
Lageplan St. 0+ 000.00 bis St. 0+ 220.00		Reg. Nr.	CAD 23027	
Maßstab: 1 : 250				

Aufgestellt: 29.05.2024

Quelle: Landesamt für Digitalisierung, Breitband und Vermessung
 Lagesystem: UTM 32, ETRS89 / GRS80, Ellipsoid
 Höhenystem: Höhe über Normalhöhen-Null (NNH) im DHHN2016 (Status 170)



- ### Zeichenerklärung
- gepl. Fahrbahn, Asphalt
 - gepl. Gehweg
 - gepl. Grünfläche
 - best. Zufahrt / Einfahrt
 - gepl. Querneigung
 - gepl. Regenablauf
- H_h = 2100.00 m
T = 77.70 m
f = 1.44 m

H_h = 2100.00 m
T = 77.70 m
f = 1.44 m

H_h = 2100.00 m
T = 77.70 m
f = 1.44 m

Angabe von Halbmesser, Tangentenlänge und Stichtmaß

Neigungsbrechpunkt mit Angabe von Gefälle in Prozent, Länge der Gefälle- und Steigungsstrecke

Hochpunkt / Tiefpunkt



Nr.	Art der Änderung	Datum	Name

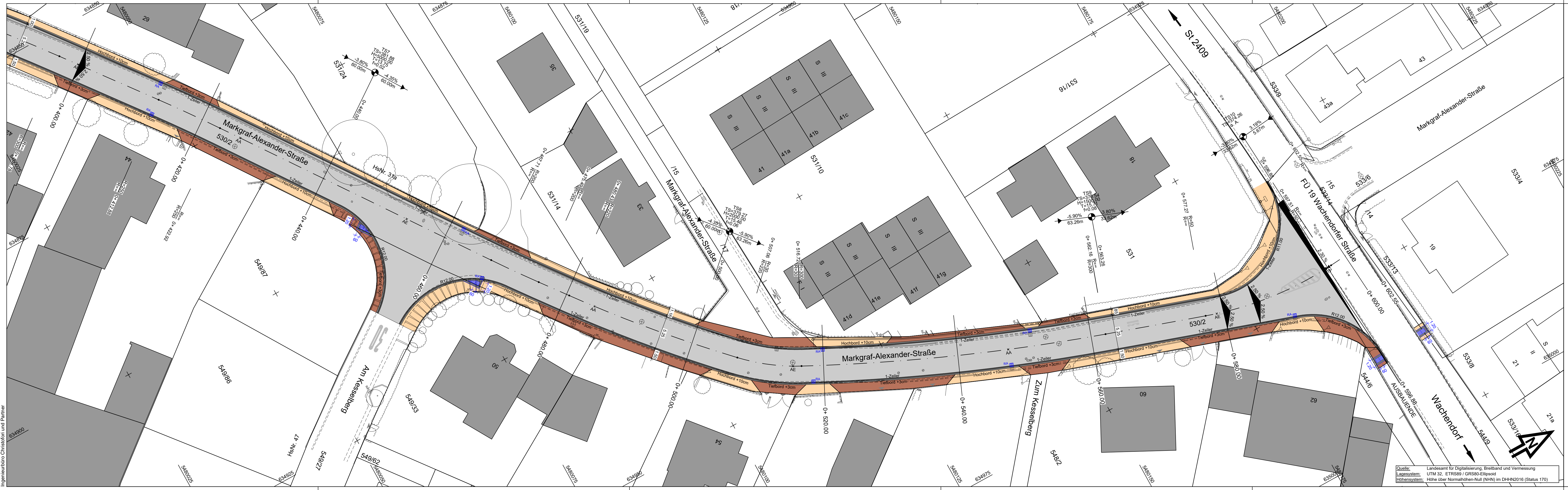
Projektbearbeiter: INGENIEURBÜRO CHRISTOFORI UND PARTNER
 Vermessung • Planung • Bauleitung

Markt Cadolzburg
 Rathausplatz 1
 90566 Cadolzburg

Entwurf

Ausbau der Markgraf-Alexander-Straße zwischen der Wachendorfer Straße und der Brandstätterstraße von Bau-km 0+ 000.00 bis Bau-km 0+ 596.88

Aufgestellt:	29.05.2024	bearbeitet:	27.05.2024	Rückert	gezeichnet:	28.05.2024	Rückert	geprüft:	29.05.2024	Christofori
Lageplan										
St. 0+ 200.00 bis 0+ 400.00										
Maßstab: 1 : 250										
Reg. Nr. CAD 23027										



- ### Zeichenerklärung
- gepl. Fahrbahn, Asphalt
 - gepl. Gehweg
 - gepl. Grünfläche
 - best. Zufahrt / Einfahrt
 - gepl. Querneigung
 - gepl. Regenablauf
- $H_k = 2100.00\text{ m}$
 $T = 77.70\text{ m}$
 $f = 1.44\text{ m}$

2.90%
 117.02 m

4.50%
 102.88 m

Angabe von Halbmesser, Tangentenlänge und Stichtmaß

Neigungsbrechpunkt mit Angabe von Gefälle in Prozent, Länge der Gefälle- und Steigungsstrecke

Hochpunkt / Tiefpunkt

Blatt

1	2	3
---	---	---

Nr.	Art der Änderung	Datum	Name

Projektbearbeiter: INGENIEURBÜRO CHRISTOPORI UND PARTNER

Vermessung • Planung • Bauleitung

Gewerbestraße 9
91560 Heilsbrunn
Tel. 09872 / 95711-0
Fax 09872 / 95711-65
info@christopori.de

Markt Cadolzburg
Rathausplatz 1
90566 Cadolzburg

Unterlage 8.2
Plan-Nr. 3

Datum	Zeichen
bearbeitet 27.05.2024	Rückert
gezeichnet 28.05.2024	Rückert
geprüft 29.05.2024	Christofori
Reg. Nr. CAD 23027	

Entwurf

Ausbau der
Markgraf-Alexander-Straße
zwischen der Wachendorfer Straße
und der Brandstätterstraße
von Bau-km 0+ 000.00 bis Bau-km 0+ 596.88

Lageplan

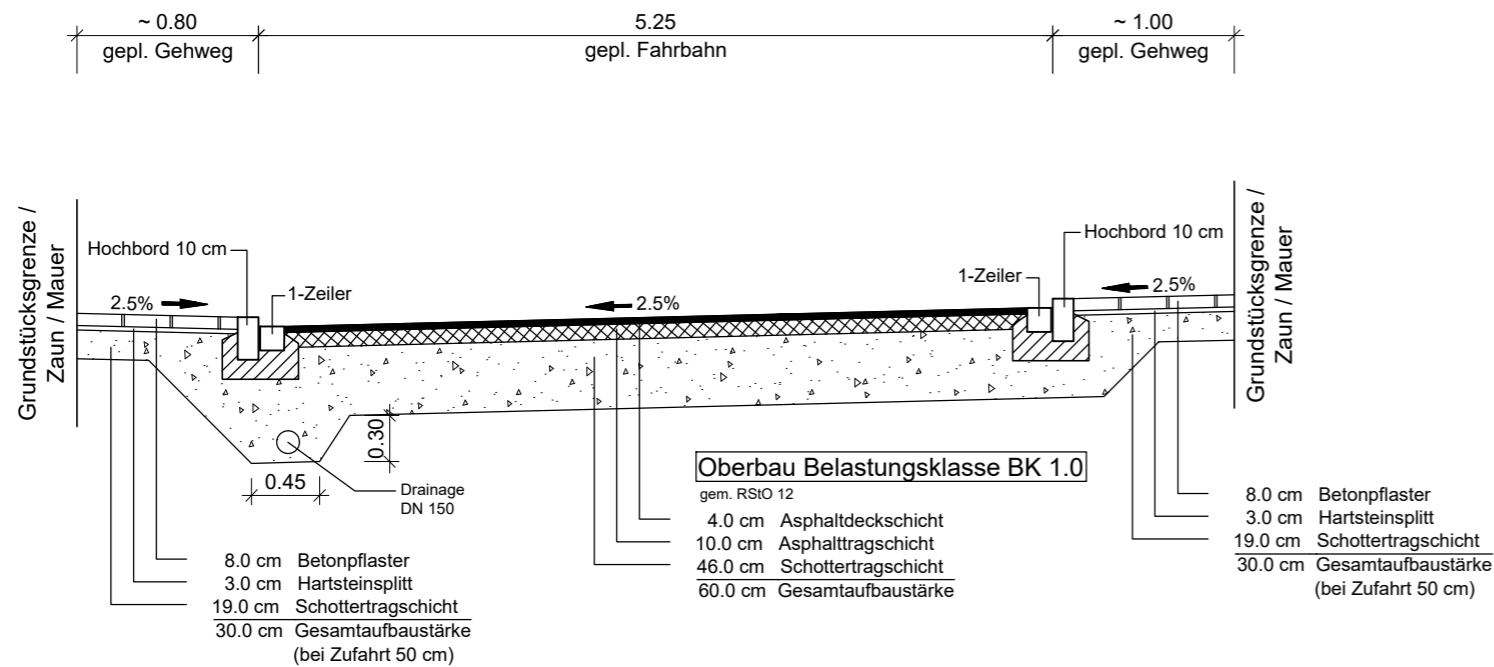
St. 0+ 400.00 bis St. 0+ 596.88

Maßstab: 1 : 250

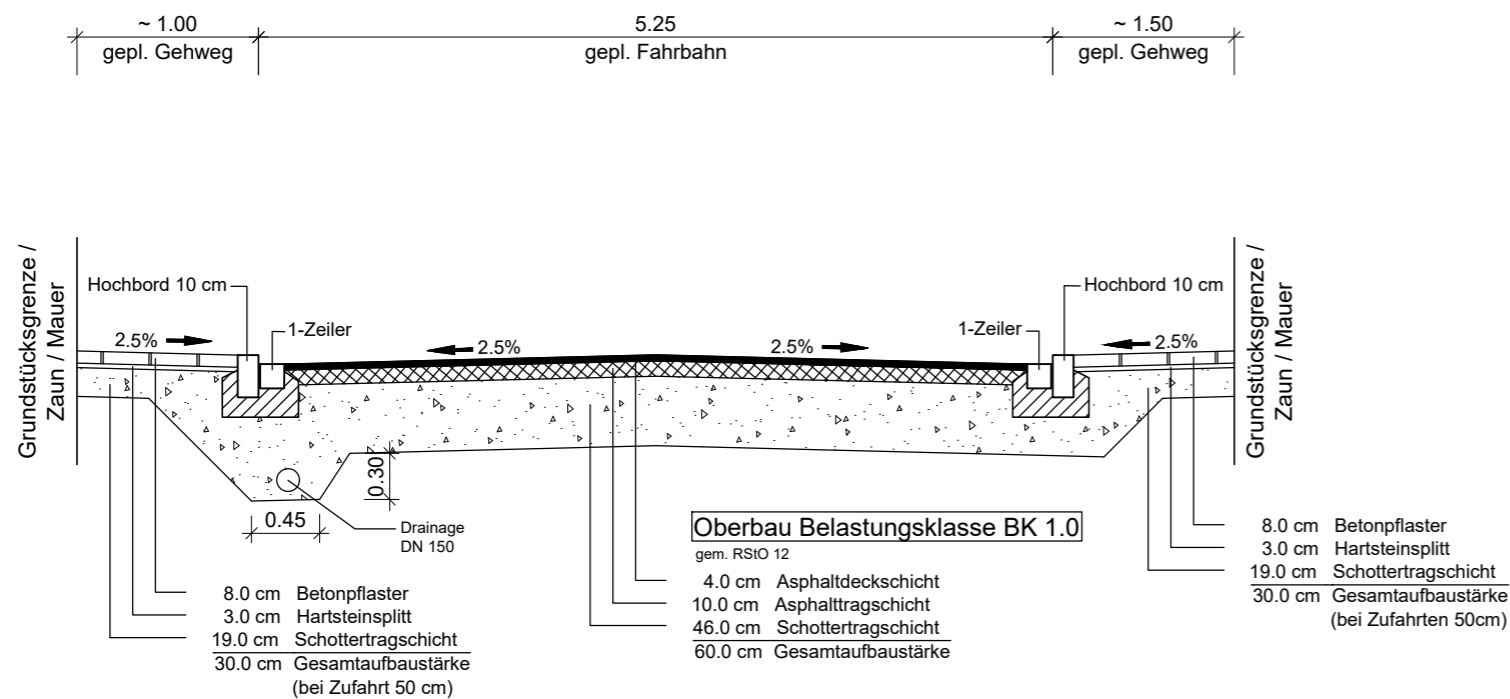
Aufgestellt: 29.05.2024

Quelle: Landesamt für Digitalisierung, Breitband und Vermessung
Lagesystem: UTM 32, ETRS89 / GRS80-Ellipsoid
Höhensystem: Höhe über Normalhöhen-Null (NHN) im DHHN2016 (Status 170)

Regelquerschnitt
St. 0+ 000.00 bis St. 0+ 091.00
M 1:50



Regelquerschnitt
St. 0+ 091.00 bis St. 0+ 584.68
M 1:50



Nr.	Art der Änderung	Datum	Name
<p>Projektbearbeiter: INGENIEURBÜRO  CHRISTOFORI UND PARTNER Vermessung • Planung • Bauleitung</p> <p align="right">Gewerbestraße 9 91560 Heilsbronn Tel. 09872 / 95711-0 Fax 09872 / 95711-65 info@christofori.de</p>			
<p>Markt Cadolzburg Rathausplatz 1 90566 Cadolzburg</p>		<p>Unterlage 4 Blatt Nr. 1</p>	<p>Datum Zeichen</p>
<p align="center">Entwurf</p>		<p>bearbeitet 27.05.2024 Rückert</p>	<p>gezeichnet 28.05.2024 Rückert</p>
		<p>geprüft 29.05.2024 Christofori</p>	<p>Reg. Nr. CAD 23027</p>
<p align="center">Ausbau der Markgraf-Alexander-Straße zwischen der Wachendorfer Straße und der Brandstätterstraße von Bau-km 0+ 000.00 bis Bau-km 0+ 596.88</p>		<p align="center">Regelquerschnitt</p> <p align="center">Maßstab: 1 : 50</p>	
<p>Aufgestellt: 29.05.2024</p>			